ÚZEMNÝ PLÁN MESTA NÁMESTOVO

NÁMESTOVSKÉ PILSKO

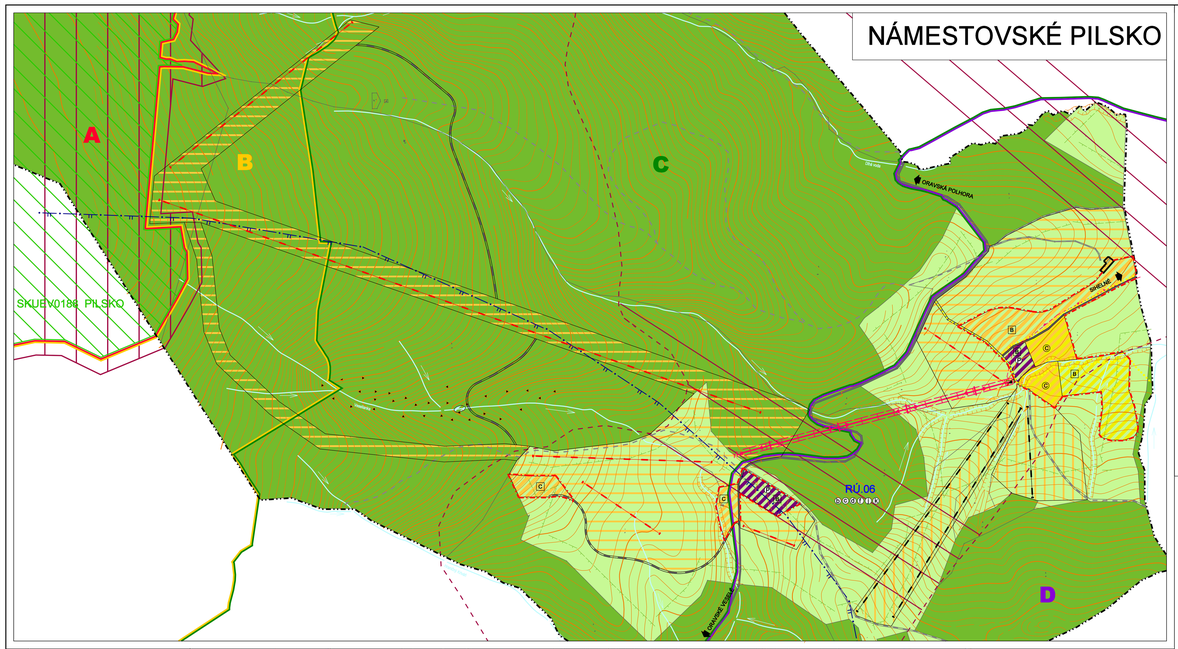

NÁMESTOVO - KUBANOVKA

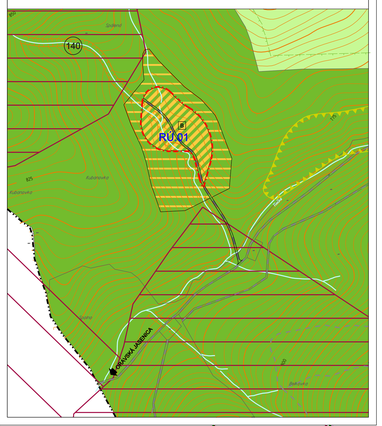

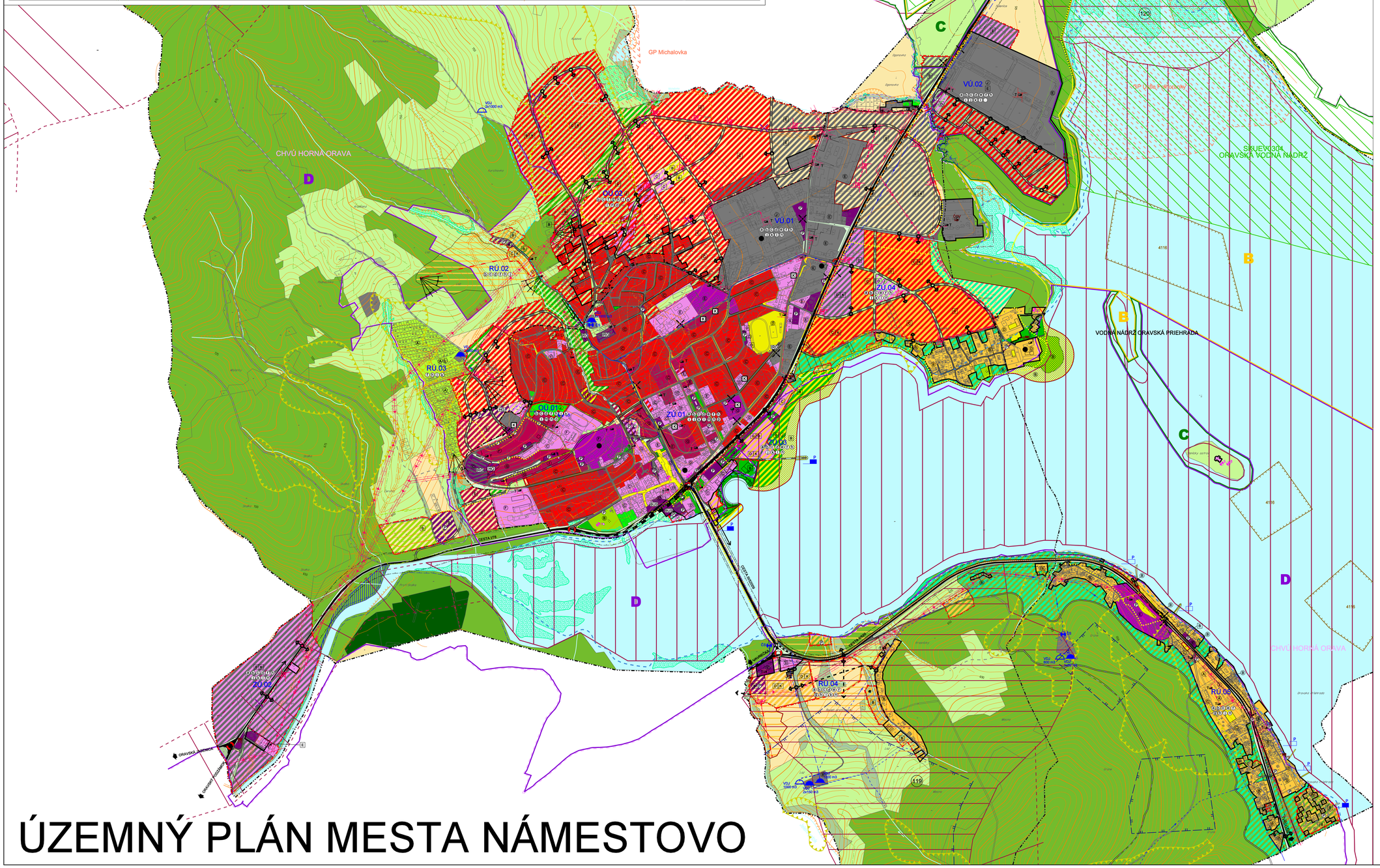

REGULOVANÉ PRIESTORY

A. OBYTNÉ ÚZEMIE (OÚ)
- OÚ.01 NÁMESTOVO - BREHY
- OÚ.02 NÁMESTOVO - ČEREHLE
- OÚ.03 NÁMESTOVO - SLANICA PRI ZUBROHLAVE

B. ZMIEŠANÉ ÚZEMIE (ZÚ)
- ZÚ.01 NÁMESTOVO - STRED
- ZÚ.02 NÁMESTOVO - ROVEŇ
- ZÚ.03 NÁMESTOVO - NÁBREŽIE
- ZÚ.04 NÁMESTOVO - VOJENSKÉ

C. VÝROBNÉ ÚZEMIE (VÚ)
- VÚ.01 NÁMESTOVO - PRIEMYSELNÁ ZÓNA I.
- VÚ.02 NÁMESTOVO - PRIEMYSELNÁ ZÓNA II.
- VÚ.03 NÁMESTOVO - PRIEMYSELNÁ ZÓNA III.
- VÚ.04 SKLADNÁ TKO

D. REKREAČNÉ ÚZEMIE (RÚ)
- RÚ.01 NÁMESTOVO - KUBANOVKA
- RÚ.02 NÁMESTOVO - STRED
- RÚ.03 NÁMESTOVO - ZÁHRADKÁRSKA OSADA
- RÚ.04 NÁMESTOVO - PREDMOSTIE
- RÚ.05 SLANICA - SLANICKÁ OSADA
- RÚ.06 NÁMESTOVSKÉ PILSKO - GRÚNIKY

E. ÚZEMIE OCHRANY PRÍRODY A VODNEJ KRAJINY

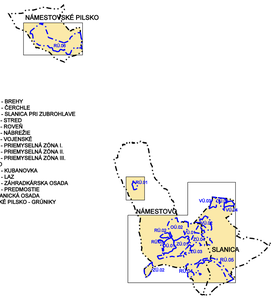

LEGENDA

VYMEDZUJÚCE JAVY

STAV	NÁVRH	VÝHLAD	
			HRANICA KATASTRÁLNEHO ÚZEMIA
			HRANICA ZASTAVANÉHO ÚZEMIA OBCE K 1.1.1990
			HRANICA SKUTOČNE ZASTAVANÉHO ÚZEMIA
			HRANICE REGULOVANÝCH PRIESTOROV
	OU.01		OZNAČENIE REGULOVANÝCH PRIESTOROV
			HRANICA OCHRANNÝCH PÁSIEM VŠETKÝCH DRUHU FARBY PODĽA JAVU
			OCHRANNÉ PÁSMO VODNÉHO ZDROJA II.STUPŇA
			MAXIMÁLNA VÝNIMOČNÁ HLADINA OR. PRIEHRADY (602,94 m n.m Bpv)

LEGISLATÍVNE REGULATÍVY

	HRANICE PARCIEL
	KULTÚRNA PAMÄTKA EVIDOVANÁ V ÚZKP (1-KRUCE S NÁHROBKOM (2795),KOSTOL + Š. P.M. SEDEMBOLESTNEJ (359/0) 2-TOPOLA BIELA (2796/1),3-TOPOLA BIELA (2796/2) 4-SOCHA PANNY MARIE (2852/1), 5-KOSTOL SV.KRÍŽA (2864/0), SLANICKÝ OSTROV, 6-POMNÍK A BERNOLÁKA (2886/0), SLANICKÝ OSTROV, 7-DOM ĽUDOVÝ (3150/0), STUDNIČKA

REGULATÍVY FUNKČNÉHO VYUŽITIA ÚZEMIA

10	PLOCHY S PREVAHOU BÝVANIA V RODINNÝCH DOMOCH
11	PLOCHY S PREVAHOU BÝVANIA V BYTOVÝCH DOMOCH
20	PLOCHY S PREVAHOU OBČIANSKEJ VYBAVENOSTI LOKÁLNEHO VÝZNAMU
21	PLOCHY S PREVAHOU OBČIANSKEJ VYBAVENOSTI NADMESTSKÉHO VÝZNAMU
22	ZMIEŠANÉ ÚZEMIE - OBČ.VYBAVENOSŤ+BÝVANIE
30	PLOCHY LESOHOSPODÁRSKEJ VÝROBY
31	PLOCHY PRIEM.VÝROBY,SKLADOV,TECH.VYBAV.
32	ZMIEŠANÉ ÚZEMIE - VÝROBA+BÝVANIE
33	ZMIEŠANÉ ÚZEMIE - VÝROBA+OBČ. VYBAVENOSŤ
40	PLOCHY S PREVAHOU REKREAČNÝCH OBJEKTOV
41	REKREAČNÝ PRIESTOR PRE DYNAMICKÉ AKTIVITY
42	PLOCHY ŠPORTU A TELOVÝCHOVY
43	ZMIEŠANÉ ÚZEMIE - REKREÁCIA+BÝVANIE
44	ZMIEŠANÉ ÚZEMIE - REKREÁCIA+ŠPORT
45	ZMIEŠANÉ ÚZEMIE - REKREÁCIA+OBČ.VYBAVENOSŤ
50	PLOCHY DOPRAVNEJ VYBAVENOSTI
51	ZMIEŠANÉ ÚZEMIE - DOPR. VYBAVENOSŤ+BÝVANIE
60	/.NNO/ ZARIADENIA ODPADOVÉHO HOSPODÁRSTVA
70	VODNÉ TOKY A PLOCHY
71	INUNDAČNÉ ÚZEMIE
80	CINTORÍN
81	ZÁHRADKÁRSKE OSADY
82	PLOCHY VEREJNEJ ZELENE
83	IZOLAČNÁ ZELEŇ
84	SKUPINY VEGETÁCIE (BREHOVÝ PORAST, NELESNÁ DREVINOVÁ VEGETÁCIA)
85	REKREAČNÝ LES
90	TRVALÉ TRÁVNE PORASTY
91	ORNÁ PÔDA
92	LES
93	NEPOĽNOHOSPODÁRSKA PÔDA
100	ZOSUVNÉ ÚZEMIE
101	4115 - LÚŽINCO NEVYUŽÍVAJÚCEHO NERASTU - 4116 - TRSTENA - ŠTRKOPIESKY A PIESKY - ŠTRKY

PRIESTOROVÉ REGULATÍVY

	HLAVNÁ KOMPOZIČNÁ OS
	VÝZNAMNÝ POHĽADOVÝ UHOL
	PRIESTOROVÁ DOMINANTA
A	PRIESTOROVÉ REGULATÍVY V STABILIZOVANOM ÚZEMÍ
A	PRIESTOROVÉ REGULATÍVY V NAVRHOVANOM ÚZEMÍ
e	OZNAČENIE VEREJNOPROSPEŠNÝCH STAVIEB
J	SPRACOVANÁ PODROBNEJŠIA ÚPD
K	POTREBA SPRACOVAŤ ÚPN - Z (ÚS)
L	NEREGULOVATEĽNÉ-ABSENCIA VSTUPNÝCH ÚDAJOV

FUNKČNÁ A PRIESTOROVÁ REGULÁCIA

A = IPP 0,2
B = IPP 0,4
C = IPP 0,6
D = IPP 0,9
E = IPP 1,1
F = IPP 1,4
G = IPP 1,8
H = IPP 2,1
I = IPP 2,4

DOPRAVA

	CESTA I., II., III. TRIEDY
	CESTY MIESTNE
	MALÁ OKRUŽNÁ KRIŽOVATKA
	MIESTA DOPRAVNÝCH NAPOJENÍ
	PEŠIE TRASY A PEŠIE PLOCHY
	CYKLISTICKÉ TRASY
	LYŽIARSKE VLEKY
	POĽNÉ CESTY
BS	AUTOBUSOVÁ STANICA
	ZASTÁVKY HROMADNEJ (AUTOBUS.) DOPRAVY
G	PARKOVISKO
GO	INDIVIDUÁLNE RADOVÉ GARÁŽE
	HROMADNÉ GARÁŽE
P	PRÍSTAV, MÓLO

VODNÉ HOSPODÁRSTVO

	VODOJEM
	PRÍVODNÉ VODOVODNÉ POTRUBIE
	PRÍVODNÉ VODOVODNÉ POTRUBIE - VÝTLAK
ČS	ČERPACIA STANICA - VODOVOD
	ORAVSKÝ SKUPINOVÝ VODOVOD
PS PS	PREČERPÁVACIA STANICA OPADOVÝCH VÔD
ČOV	ČISTIAREŇ ODPADOVÝCH VÔD

ENERGETIKA

	VZDUŠNÉ VEDENIE ELEKTRICKEJ ENERGIE VN
	VEDENIE NA ZRUŠENIE
	KÁBLOVÉ VEDENIE ELEKTRICKEJ ENERGIE VN
T T	TRANSFORMÁTOROVÉ STANICE
	VTL PLYNOVOD
RS	REGULAČNÁ STANICA PLYNU
O	ZDROJ TEPLA

PRÁVNY OCHRANY PRÍRODY

A	HRANICA CHKO HORNÁ ORAVA - ZÓNA A
B	HRANICA CHKO HORNÁ ORAVA - ZÓNA B
C	HRANICA CHKO HORNÁ ORAVA - ZÓNA C
D	HRANICA CHKO HORNÁ ORAVA - ZÓNA D
	NADREGIONÁLNY BIOKORIDOR ORAVSKÉ BIESKYDY
	NADREGIONÁLNE BIOCENTRUM - PILSKO, ORAVSKÁ PRIEHRADA
	REGIONÁLNY BIOKORIDOR - VODNÝ TOK POLHORANKA
	CHRÁNENÉ VTÁČIE ÚZEMIE - SKCHVU008
	LOKALITY NATURA 2000 - SKUEV0304, 0191, 0188
GP	GENOFONDOVÁ PLOCHA OCHRANY PRÍRODY
	REGIONÁLNE BIOCENTRÁ
	12 - KUNIŠKÉ RAŠELINISKO 119 - SLANICKÝ GRÚŇ 120 - ÚSTIE POLHORANKY 121 - BIELJOVÁ 140 - VYSYPKOVÁ

VEREJNOPROSPEŠNÉ STAVBY

PRE DOPRAVU
- a - REKONŠTRUKCIA CESTY I/78,II/520,III/05209
- b - REKONŠTRUKCIA EXISTUJÚCICH MIESTNYCH KOMUNIKÁCIÍ, PEŠÍCH TRÁS A PLÔCH
- c - REALIZÁCIA NAVRHOVANÝCH MIESTNYCH KOMUNIKÁCIÍ, PEŠÍCH TRÁS A PLÔCH
- d - REALIZÁCIA PARKOVÍSK A HROMADNÝCH GARÁŽÍ
- e - REALIZÁCIA CYKLOTURISTICKÝCH TRÁS

PRE TECHNICKÚ VYBAVENOSŤ
- f - ROZŠÍRENIE A REKONŠTRUKCIA VODY A REALIZÁCIA NAVRHOVANÝCH
- g - ROZŠÍRENIE A REALIZÁCIA VODOJEMOV
- h - ROZŠÍRENIE A REREKONŠTRUKCIA ROZVODOV KANALIZÁCIE A REALIZÁCIA PREČERPÁVACÍCH STANÍC
- i - ROZŠÍRENIE ČOV
- j - ROZŠÍRENIE A ZOKRUHOVANIE ELEKTRICKÝCH ROZVODOV VN A NN
- k - REALIZÁCIA NAVRHOVANÝCH TRANSFORMÁTOROVÝCH STANÍC (TS)
- l - ROZŠÍRENIE A REKONŠTRUKCIA ROZVODOV PLYNU
- m - ROZŠÍRENIE A REKONŠTRUKCIA TEPLOVODU
- n - ROZŠÍRENIE A REKONŠTRUKCIA TELEKOMUNIKAČNEJ SIETE
- o - PREKLÁDKY INŽINIERSKYCH SIETI V ZMYSLE NÁVRHU

PRE VEREJNÚ ZEleň
- p - REALIZÁCIA NOVÉHO CINTORÍNA

PRE ODPADOVÉ HOSPODÁRSTVO
- r - ROZŠÍRENIE SKLÁDKY TKO ZUBROHLAVA

Ateliér Gam s.r.o., Námestie A.Hlinku 27,Ružomberok

NÁZOV DOKUMENTÁCIE

ÚZEMNÝ PLÁN MESTA
NÁMESTOVO
KONCEPT

NÁZOV VÝKRESU

KOMPLEXNÝ VÝKRES PRIESTOROVÉHO USPORIADANIA A FUNKČNÉHO VYUŽITIA ZASTAVANÉHO ÚZEMIA S VYZNAČENOU ZÁVÄZNOU ČASŤOU RIEŠENIA A VEREJNOPROSPEŠNÉ STAVBY - VARIANT B

OBJEDNÁVATEĽ DOKUMENTÁCIE: MESTO NÁMESTOVO

AUTOR RIEŠENIA: ING.ARCH. MARIÁN GOČ, AUTORIZOVANÝ ARCHITEKT
ING.ARCH. ANNA GOČOVÁ, AUTORIZOVANÝ ARCHITEKT

ODBORNÁ SPOLUPRÁCA : ING.PETER GAŽÍK, ING.STANISLAV TABAČEK, ING.ANTON GALAS
ING.ANTON TURAN, JANKA RECHTORÍKOVÁ, MÁRIA HATRÁNKOVÁ

ČÍSLO ZÁKAZKY: 1003-20

DÁTUM: SEPTEMBER 2012

MIERKA VÝKRESU: 1 : 5 000

ČÍSLO VÝKRESU: 3B